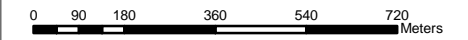


**Comune di Marano Ticino**  
**Analisi del Rischio Incidenti Rilevanti (RIR)**






Allegato 5: Mappa della classificazione del territorio dal punto di vista della sua vulnerabilità ambientale



Scala 1:15.000



**Legenda**

-  Limiti Comunali
-  Balchem Italia S.r.l.
-  Zone ad "Altissima vulnerabilità ambientale"
-  Zone a "Rilevante vulnerabilità ambientale"
-  Zone a "Ridotta vulnerabilità ambientale"

